



БЛАГОВЕЩЕНСКАЯ ГОРОДСКАЯ ДУМА

Амурской области
(седьмой созыв)

РЕШЕНИЕ

28.04.2022

№ 39/46

г. Благовещенск

Об установлении границ территории для осуществления территориального общественного самоуправления «Ключи»

Рассмотрев обращение инициативной группы граждан города Благовещенска от 21.03.2022 года, на основании статьи 27 Федерального закона от 06.10.2003 № 131-ФЗ «Об общих принципах организации местного самоуправления в Российской Федерации», статей 11 и 20 Устава муниципального образования города Благовещенска и пункта 2.5 Положения о территориальном общественном самоуправлении в муниципальном образовании городе Благовещенске, утвержденного решением Благовещенской городской Думы от 30.03.2017 № 32/31, учитывая заключение комитета Благовещенской городской Думы по местному самоуправлению, Благовещенская городская Дума

решила:

1. Установить границы территории для осуществления территориального общественного самоуправления «Ключи» согласно схематическому изображению (приложение № 1) и описанию (приложение № 2), прилагаемых к настоящему решению.


2. Направить копию настоящего решения мэру города Благовещенска.

3. Настоящее решение вступает в силу после дня его официального опубликования в газете «Благовещенск».

Исполняющий обязанности
председателя Благовещенской
городской Думы

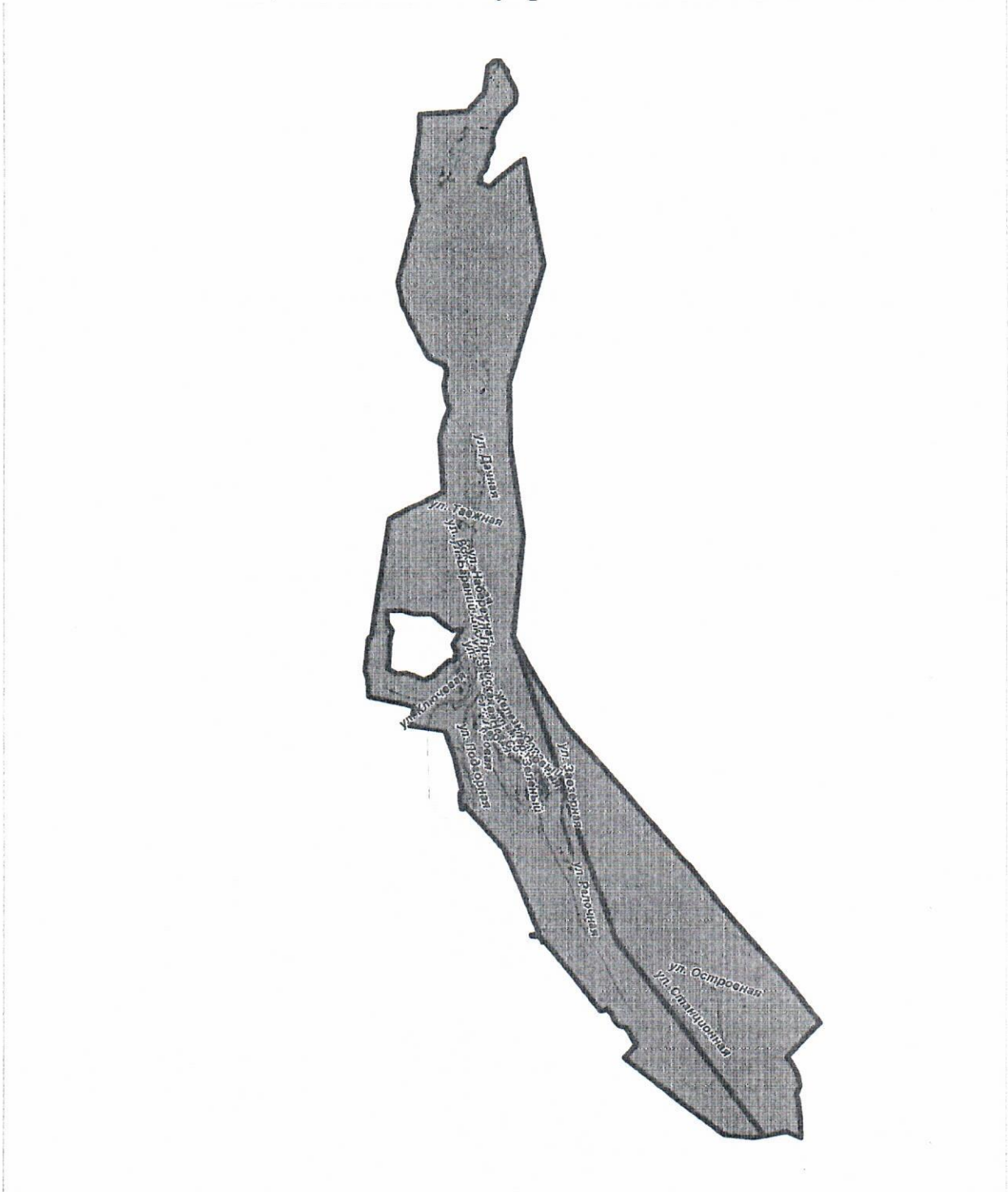


С.В. Попов




Приложение № 1
к решению Благовещенской
городской Думы
от 28.04.2022 № 39/46

**Схематическое изображение границ территориального
общественного самоуправления «Ключи»**



Условные обозначения:

_____ - граница территориального общественного самоуправления «Ключи»



Приложение № 2
к решению Благовещенской
городской Думы
от 28.04.2022 № 39/46

Описание границ территориального общественного самоуправления «Ключи»

Территориальное общественное самоуправление «Ключи» осуществляется в пределах муниципального образования города Благовещенска в следующих границах: от точки пересечения границы населенного пункта поселок Мухинка и автодороги, соединяющей ул. Дачная и Новотроицкое шоссе, в северном направлении вдоль ЛЭП-220 кВ по пади Биршерта, далее граница идет сначала на восток, затем на северо-восток, восток до устья пади Афонинская, огибая границы пионерского лагеря «Колосок», пересекает протоку Безымянка и доходит до озера Поповского, затем граница идет в южном направлении по левому берегу протоки Безымянка, огибая ботанический сад, до впадения протоки Безымянка в реку Зея, затем граница идет на восток, затем вниз по течению реки Зея, далее в западном направлении, огибая остров Большой Белогорский с восточной стороны, через протоку Кривая до железной дороги, далее на северо-запад по озеру Утесное, по границе кадастрового квартала 28:01:170003, затем на северо-восток, затем в северо-западном направлении, включая садоводческое общество «Стройматериалов», озеро Обухово, Ивлево, Большое, далее по линии ЛЭП 10-кВ, пересекая автодорогу, на север по пади Селинской, далее на северо-восток до автодороги, соединяющей ул. Дачная и Новотроицкое шоссе.