



БЛАГОВЕЩЕНСКАЯ ГОРОДСКАЯ ДУМА

Амурской области
(седьмой созыв)

РЕШЕНИЕ

26.05.2022

№ 41/61

г. Благовещенск

Об установлении границ территории для осуществления территориального общественного самоуправления «Лотос»

Рассмотрев обращение инициативной группы граждан города Благовещенска от 17.05.2022 года, на основании статьи 27 Федерального закона от 06.10.2003 № 131-ФЗ «Об общих принципах организации местного самоуправления в Российской Федерации», статей 11 и 20 Устава муниципального образования города Благовещенска и пункта 2.5 Положения о территориальном общественном самоуправлении в муниципальном образовании городе Благовещенске, утвержденного решением Благовещенской городской Думы от 30.03.2017 № 32/31, учитывая заключение комитета Благовещенской городской Думы по местному самоуправлению, Благовещенская городская Дума

решила:

1. Установить границы территории для осуществления территориального общественного самоуправления «Лотос» согласно схематическому изображению (приложение № 1) и описанию (приложение № 2), прилагаемых к настоящему решению.


2. Направить копию настоящего решения мэру города Благовещенска.

3. Настоящее решение вступает в силу после дня его официального опубликования в газете «Благовещенск».

Исполняющий обязанности
председателя Благовещенской
городской Думы

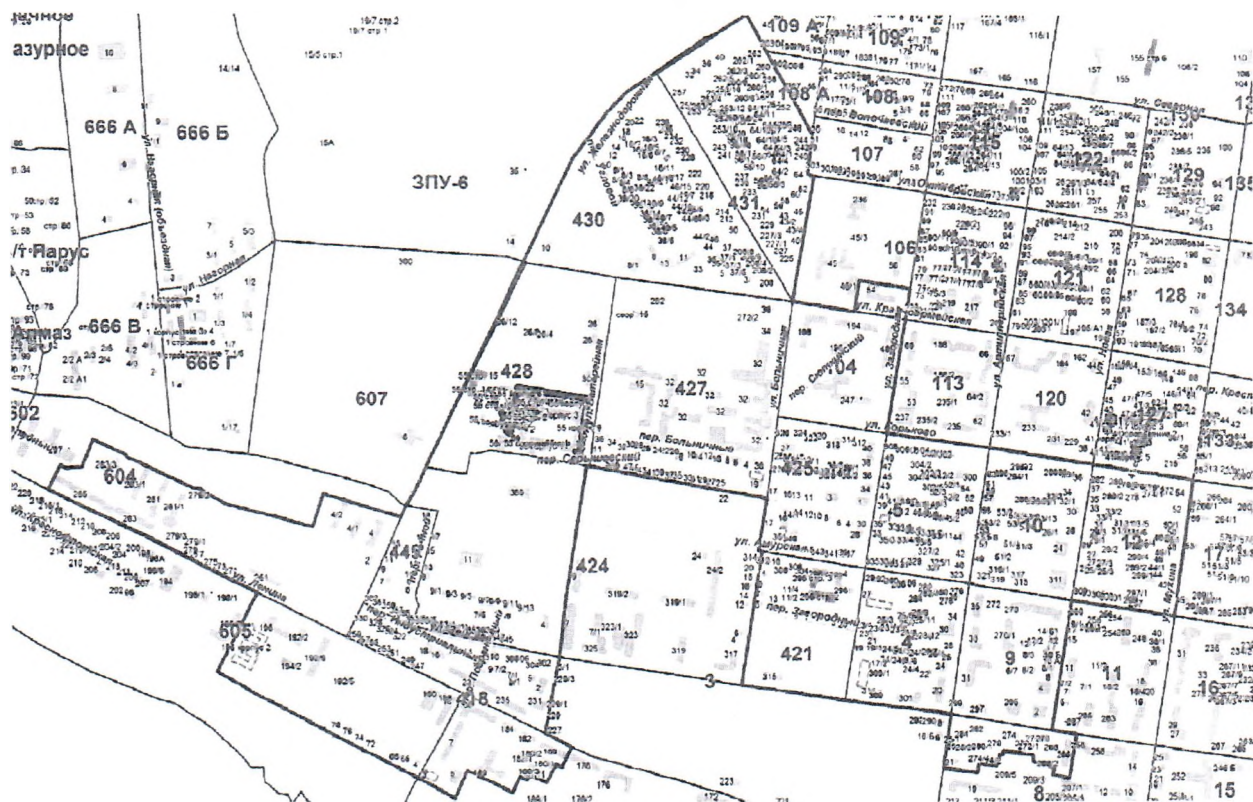


С.В. Попов



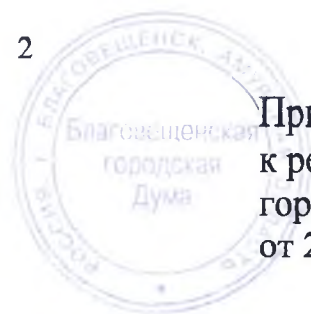
Приложение № 1
к решению Благовещенской
городской Думы
от 26.05.2022 № 41/61

**Схематическое изображение границ территориального
общественного самоуправления «Лотос»**



Условные обозначения:

————— - граница территории территориального общественного самоуправления «Лотос»



Приложение № 2
к решению Благовещенской
городской Думы
от 26.05.2022 № 41/61

**Описание границ территориального общественного
самоуправления «Лотос»**

Территориальное общественное самоуправление «Лотос» осуществляется в пределах муниципального образования города Благовещенска в следующих границах: граница проходит от юго-восточной точки территории квартала 4 города Благовещенска в западном направлении по границам кварталов 4, 421, затем в северном направлении по границам кварталов 421, 425 до пересечения с пер. Серышевский, на запад по южной границе квартала 427 до ул. Батарейная, к югу по прямой до ул. Ленина, далее на юго-восток по оси ул. Ленина, затем огибает границы земельных участков для зданий по адресам: ул. Ленина, 180, 180/1, 187/1, 180/3, 189 до юго-восточной точки территории здания по пер. Пограничный, 5, затем в северо-западном направлении по границам жилого массива до юго-западной точки территории МАОУ «Школа № 22 г. Благовещенска» по ул. Ленина, 196, и далее от нее в северо-восточном направлении до ул. Ленина, далее на запад по оси ул. Ленина до юго-западной точки территории многоквартирного дома по адресу: ул. Ленина, 285, включая земельные участки под многоквартирными домами по адресам: ул. Ленина, 283/1, 281, 281/1, МАДОУ «ДС № 55 г. Благовещенска» по адресу: ул. Ленина, 283/3, и зданием по адресу: ул. Ленина, 279/2, до территории многоквартирных домов по адресам: ул. Железнодорожная, 4/2, 4/1, 4, далее на север, запад до ул. Железнодорожная, далее к северо-востоку по ул. Железнодорожная до ул. Красноармейская, вдоль железнодорожной ветки в северо-восточном направлении до ул. Октябрьская, юго-восточном, южном направлениях по границе квартала 431 до пересечения с ул. Красноармейская, в восточном по ул. Красноармейская, далее на север огибая территорию ГАОУ «Школа № 7» по ул. Загородная, 54, до ул. Загородная, в южном направлении по оси ул. Загородная до ул. Горького, далее на восток по оси ул. Горького до ул. Мухина, затем на юг по оси ул. Мухина до ул. Амурская, далее на запад по оси ул. Амурская до ул. Новая, 2 затем на юг по оси ул. Новая до ул. Зейская, далее на восток по оси ул. Зейская до северо-восточной точки территории многоквартирного дома по адресу: ул. Зейская, 266, затем в южном, западном, северном направлениях включая территории домов по адресам: ул. Зейская, 266, 268, 268/2, 270, 270/1, 272, 272/1, 274, 274/2, 274/4, 278, 280/1, 282, 284, ул. Артиллерийская, 21, 25, 25/1, 25/2, до ул. Артиллерийская, далее в северном направлении до юго-восточной точки территории квартала 4.