



БЛАГОВЕЩЕНСКАЯ ГОРОДСКАЯ ДУМА

Амурской области
(седьмой созыв)

РЕШЕНИЕ

25.07.2024

№ 71/57

г. Благовещенск

Об инициативе изменения границы муниципального образования города Благовещенска

Рассмотрев внесенный мэром города Благовещенска проект решения Благовещенской городской Думы «Об инициативе изменения границы муниципального образования города Благовещенска», в соответствии со статьей 12 Федерального закона от 06.10.2003 № 131-ФЗ «Об общих принципах организации местного самоуправления в Российской Федерации», на основании статьи 20 Устава муниципального образования города Благовещенска, учитывая заключение комитета Благовещенской городской Думы по местному самоуправлению, Благовещенская городская Дума

решила:

1. Выступить с инициативой об изменении границы муниципального образования города Благовещенска путем включения в территорию города Благовещенска земельных участков общей площадью 1 644 755 кв.м., категория: земли населенных пунктов, исключив их из земель Благовещенского муниципального округа Амурской области, согласно перечню (приложение № 1).

2. Дать согласие на изменение границы между муниципальным образованием городом Благовещенском и муниципальным образованием Благовещенским муниципальным округом Амурской области согласно схеме (приложение № 2).

3. Направить копию настоящего решения в Совет народных депутатов Благовещенского муниципального округа Амурской области для принятия решения о согласии на изменение границы муниципального округа в соответствии с пунктом 2.3 статьи 12 Федерального закона от 06.10.2003 № 131-ФЗ «Об общих принципах организации местного самоуправления в Российской Федерации».


4. Настоящее решение вступает в силу после его подписания и подлежит официальному обнародованию в сетевом издании «Официальный сайт администрации города Благовещенск» (www.admblag.ru).

5. Контроль за исполнением настоящего решения возложить на председателя комитета Благовещенской городской Думы по местному самоуправлению.

Председатель Благовещенской
городской Думы



С.В. Попов



Приложение № 1
к решению Благовещенской
городской Думы
от 25.07.2024 № 71/57

Перечень земельных участков

№	Кадастровый номер земельного участка	Площадь, кв. м	Вид разрешенного использования
1	28:10:013002:1871	46811	Для туристического обслуживания обслуживания (размещения туристических гостиниц, домов отдыха)
2	28:10:013002:465	8208	Отдых (рекреация)
3	28:10:013002:2313	16669	Для комплексного освоения в целях жилищного строительства
4	28:10:013002:2314	10000	Для комплексного освоения в целях жилищного строительства
5	28:10:013002:4023	96166	Для комплексного освоения в целях жилищного строительства
6	28:10:013002:4024	3922	Для комплексного освоения в целях жилищного строительства
7	28:10:013002:1384	62347	Для жилищного строительства
8	28:10:013002:4500	5243	малозэтажная многоквартирная жилая застройка
9	28:10:013002:4501	5684	малозэтажная многоквартирная жилая застройка
10	28:10:013002:4515	5473	малозэтажная многоквартирная жилая застройка
11	28:10:013002:2563	48348	Для жилищного строительства
12	28:10:013002:4485	256539	Многоэтажная жилая застройка (высотная застройка)
13	28:10:013002:4487	25113	Здравоохранение
14	28:10:013002:4488	15712	Спорт
15	28:10:013002:4489	68368	Дошкольное, начальное и среднее общее образование
16	28:10:013002:4492	52479	Земельные участки (территории) общего пользования (код 12.0)
17	28:10:013002:4493	10309	Земельные участки (территории) общего пользования для обслуживания и содержания водоотводной канавы
18	28:10:013002:4494	4777	Земельные участки (территории) общего пользования (код 12.0) для уширения ул. Василенко
19	28:10:013002:4585	50000	Для жилищного строительства
20	28:10:013002:4587	50233	Для жилищного строительства
21	28:10:013002:5073	22494	Для жилищного строительства
22	28:10:013002:1385	9803	Для жилищного строительства
23	28:10:013002:5014	419	Для ведения личного подсобного хозяйства
24	28:10:013002:5076	419	Для ведения личного подсобного хозяйства


74	28:10:013002:5060	411	Для ведения личного подсобного хозяйства
75	28:10:013002:5061	865	Для ведения личного подсобного хозяйства
76	28:10:013002:5062	407	Для ведения личного подсобного хозяйства
77	28:10:013002:5063	420	Для ведения личного подсобного хозяйства
78	28:10:013002:5064	419	Для ведения личного подсобного хозяйства
79	28:10:013002:5065	419	Для ведения личного подсобного хозяйства
80	28:10:013002:5066	420	Для ведения личного подсобного хозяйства
81	28:10:013002:5067	419	Для ведения личного подсобного хозяйства
82	28:10:013002:5069	419	Для ведения личного подсобного хозяйства
83	28:10:013002:5070	420	Для ведения личного подсобного хозяйства
84	28:10:013002:5071	420	Для ведения личного подсобного хозяйства
85	28:10:013002:5072	419	Для ведения личного подсобного хозяйства
86	28:10:013002:375	206444	Для жилищного строительства
87	28:10:013002:585	15147	Для жилищного строительства
88	28:10:013002:588	14445	Для жилищного строительства
89	28:10:013002:587	6637	Для жилищного строительства
90	28:10:013002:14	200000	Для жилищного строительства
91	28:10:013002:4068	30000	Для комплексного освоения в целях жилищного строительства
92	28:10:013002:4179	21404	Для комплексного освоения в целях жилищного строительства
93	28:10:013002:4178	30000	Для комплексного освоения в целях жилищного строительства
94	28:10:013002:2316	46800	Для комплексного освоения в целях жилищного строительства
95	28:10:013002:2315	8125	Для комплексного освоения в целях жилищного строительства
96	28:10:013002:2074	3567	Многоэтажная жилая застройка
97	28:10:013002:2075	12144	Для комплексного освоения в целях жилищного строительства
98	28:10:013002:2479	5857	Многоэтажная жилая застройка
99	28:10:013002:2487	6349	Многоэтажная жилая застройка
100	28:10:013002:2480	5885	Многоэтажная жилая застройка
101	28:10:013002:2481	5837	Многоэтажная жилая застройка
102	28:10:013002:2482	5888	Многоэтажная жилая застройка
103	28:10:013002:2483	3775	Многоэтажная жилая застройка
104	28:10:013002:2484	6380	Многоэтажная жилая застройка
105	28:10:013002:2485	5857	Многоэтажная жилая застройка
106	28:10:013002:2486	2670	Многоэтажная жилая застройка
107	28:10:013002:4064	23014	Многоэтажная жилая застройка
108	28:10:013002:958	29873	Многоэтажная жилая застройка
109	28:10:013002:64	2636	Многоэтажная жилая застройка
110	28:10:013002:474	20172	Многоэтажная жилая застройка
111	28:10:013002:1377	2748	Многоэтажная жилая застройка
112	28:10:013002:2078	2862	Дорога общего пользования
113	28:10:013002:3036	5892	Для комплексного освоения в целях жилищного строительства
114	28:10:013002:1617	25	Для строительства индивидуальных гаражей боксового типа

115	28:10:013002:3070	6260	Многоэтажная жилая застройка (высотная застройка)
116	28:10:000000:5336	3093	Земельные участки (территории) общего пользования
117	28:10:013002:1619	23	Для строительства индивидуальных гаражей боксового типа
118	28:10:013002:1620	23	Для строительства индивидуальных гаражей боксового типа
119	28:10:013002:1621	25	Для строительства индивидуальных гаражей боксового типа
120	28:10:013002:1622	25	Для строительства индивидуальных гаражей боксового типа
121	28:10:013002:1623	23	Для строительства индивидуальных гаражей боксового типа
122	28:10:013002:1624	23	Для строительства индивидуальных гаражей боксового типа
123	28:10:013002:1625	25	Для строительства индивидуальных гаражей боксового типа
124	28:10:013002:1626	25	Для строительства индивидуальных гаражей боксового типа
125	28:10:013002:1627	23	Для строительства индивидуальных гаражей боксового типа
126	28:10:013002:1628	23	Для строительства индивидуальных гаражей боксового типа
127	28:10:013002:1629	23	Для строительства индивидуальных гаражей боксового типа
128	28:10:013002:1630	25	Для строительства индивидуальных гаражей боксового типа
129	28:10:013002:1631	24	Для строительства индивидуальных гаражей боксового типа
130	28:10:013002:1632	22	Для строительства индивидуальных гаражей боксового типа
131	28:10:013002:1633	22	Для строительства индивидуальных гаражей боксового типа
132	28:10:013002:1634	24	Для строительства индивидуальных гаражей боксового типа
133	28:10:013002:1635	24	Для строительства индивидуальных гаражей боксового типа
134	28:10:013002:1636	22	Для строительства индивидуальных гаражей боксового типа
135	28:10:013002:1637	22	Для строительства индивидуальных гаражей боксового типа
136	28:10:013002:1638	24	Для строительства индивидуальных гаражей боксового типа
137	28:10:013002:1651	24	Для строительства индивидуальных гаражей боксового типа
138	28:10:013002:1639	24	Для строительства индивидуальных гаражей боксового типа

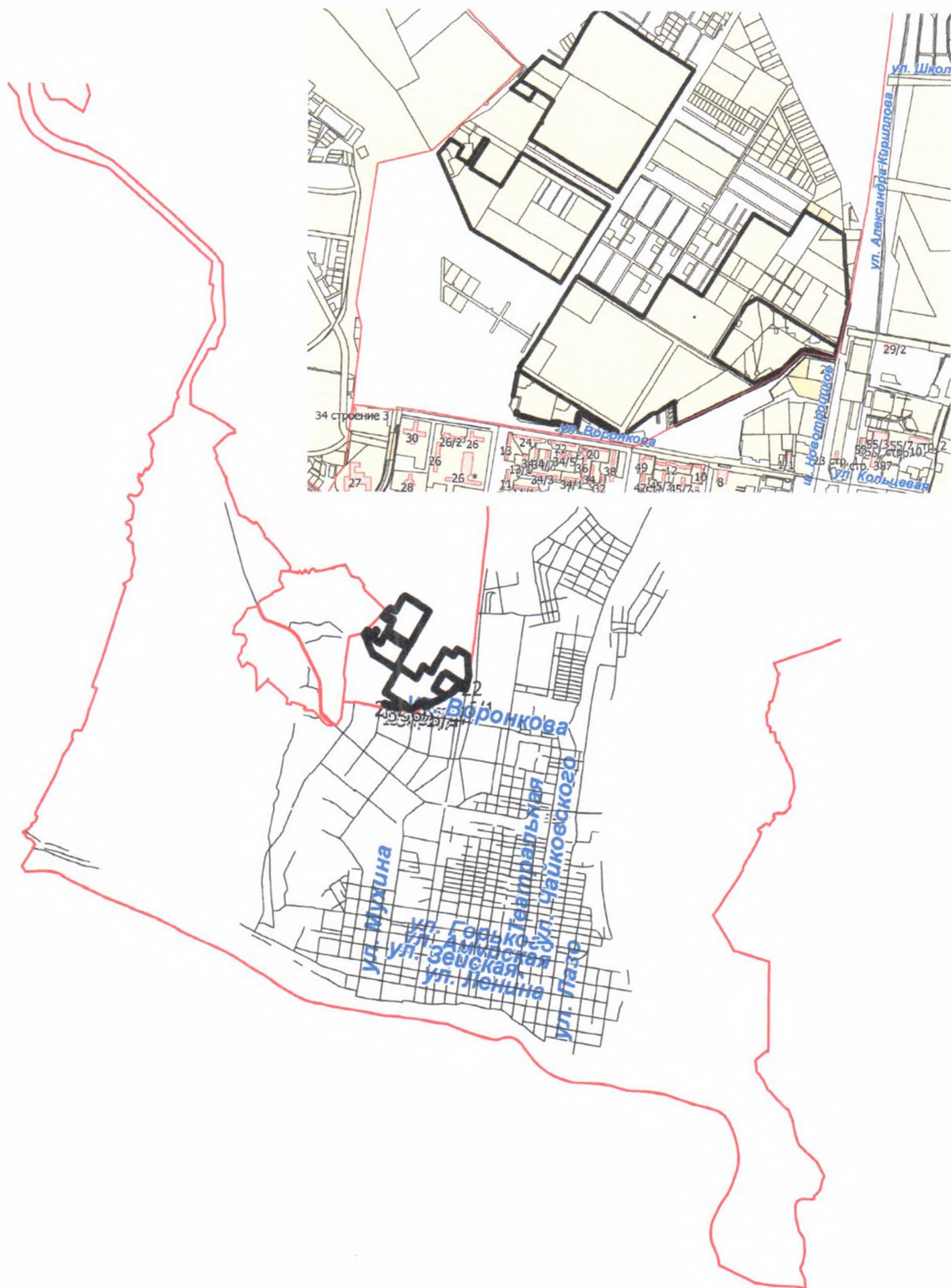
139	28:10:013002:1640	22	Для строительства индивидуальных гаражей боксового типа
140	28:10:013002:1641	22	Для строительства индивидуальных гаражей боксового типа
141	28:10:013002:1642	24	Для строительства индивидуальных гаражей боксового типа
142	28:10:013002:1618	24	Для строительства индивидуальных гаражей боксового типа
143	28:10:013002:1653	22	Для строительства индивидуальных гаражей боксового типа
144	28:10:013002:1652	22	Для строительства индивидуальных гаражей боксового типа
145	28:10:013002:1650	24	Для строительства индивидуальных гаражей боксового типа
146	28:10:013002:1649	22	Для строительства индивидуальных гаражей боксового типа
147	28:10:013002:1648	22	Для строительства индивидуальных гаражей боксового типа
148	28:10:013002:1647	24	Для строительства индивидуальных гаражей боксового типа
149	28:10:013002:1646	24	Для строительства индивидуальных гаражей боксового типа
150	28:10:013002:1645	22	Для строительства индивидуальных гаражей боксового типа
151	28:10:013002:1644	22	Для строительства индивидуальных гаражей боксового типа
152	28:10:013002:1643	24	Для строительства индивидуальных гаражей боксового типа
153	28:10:013002:1654	637	Для строительства индивидуальных гаражей боксового типа
154	28:10:013002:956	1057	Размещение объектов капитального строительства в целях устройства мест общественного питания (рестораны, кафе, столовые, закусочные, бары)
	Итоговая общая площадь	1644755	



Схема границ муниципальных образований города Благовещенска и Благовещенского муниципального округа

Приложение № 2
к решению
Благовещенской
городской Думы
от 25.07.2024 № 71/57



Масштаб 1:10000



-  существующая граница муниципального образования города Благовещенска;
-  территория, исключаемая из состава муниципального образования Благовещенского муниципального округа.

Масштаб 1:150000